



## **Drameljskih 1000\***

\*mentrov višinskega vzpona/spusta po drameljskih gričih in hribih

Boštjan Golež



Seminarska naloga  
v okviru tečaja za Turno kolesarske vodnike  
Valvazorjev dom pod Stolom  
30.junij. - 3. julij 2011

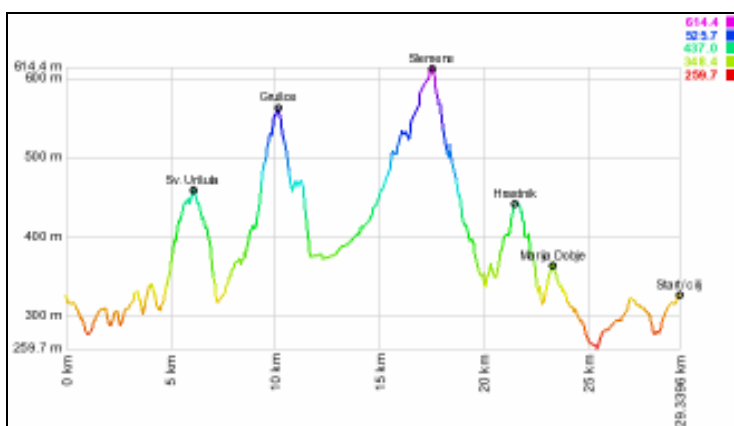


## Uvod



Pregledna karta poti

Kolesarska pot »**Drameljskih 1000**« je krožna kolesarska pot z izhodiščem v centru Dramelj in je namenjena gorskim kolesarjem z dobro kondicijo. Pot je poimenovana »**Drameljskih 1000**« zaradi dejstva, da bomo na poti morali narediti več kot 1000 višinskih metrov vzpona, a to dejstvo pomeni tudi sledeče: naredili bomo več kot tisoč višinskih metrov spusta – večinoma po lepih stezah in makedamskih ter gozdnih poteh. Vzponi so razdeljeni na 5 večjih: vzpon na Sv. Uršulo, vzpon na Grušce, vzpon na Slemene in vzpon na Hrastnik ter vzpon na Marija Dobje ter ostali manjši vzponi. Večjim vzponom prav tako sledijo večji spusti. Za lažjo predstavbo si oglejte spodnji višinski profil in tabelo višinskih razlik.



Še nekaj številčk o samih vzponih in spustih:

	Vzpon	Spust
Šedina 315m - Sv. Uršula 461m	146	-141
Pletovarje 320m – Grušce 545m	225	-175
Špitalič 370m – Slemene 620 m	250	-280
Zastranski graben 340 m – Hrastnik 445m	105	-130
Griljčev graben 315m - Marija dobje 370m	55	-110
Cerovec 260m		
<b>Skupaj</b>	<b>781</b>	<b>-836</b>

Tehnične značilnosti ture:

Izhodišče:	Okrepčevalnica Čater v centru Dramelj – 1km iz izvoza AC Ljubljana – Maribor (10 km iz Celja proti Slovenskim Konjicam)
Dolžina proge	30 km
Višinska razlika	1045m
Predviden čas vožnje Predviden čas za ogled	3h 1h
Zahtevnost vzponov	V3 – V5  V3 - srednje zahtevni vzponi po srednje strmih cestah in kolovozih; naklon od 5% do 10% V4 - srednje zahtevni vzponi po strmih cestah, kolovozih in pešpoteh; naklon od 10% do 15% V5 - zelo zahtevni vzponi po strmih makadamskih cestah, redkeje asfaltnih, po kolovozih, pešpoteh in stezah; naklon od 15% do 20%, kratka mesta lahko do 25%
Zahtevnost spustov	S2 – S4  S2 - manj zahtevni spusti po dobrih, strmih do zelo strmih asfaltnih in makadamskih cestah S3 - srednje zahtevni spusti po slabih, strmih, do zelo strmih makadamskih cestah in kolovozih brez ovir S4 - srednje zahtevni spusti po kolovozih, pešpoteh in stezah z redkimi ovirami
Zahtevnost skupaj	<b>4 – težka</b>
Potiskanje kolesa – nemožna vožnja zaradi terena	300 m

## Opis poti s fotografijami

Pot pričnemo pri Okrepčevalnici Čater pri Sv. Mariji Magdaleni v centru Dramelj. Sledi spust le nekaj višinskih metrov v naselje Laze pri Dramljah, kjer potem po rahlem vzponu čez gozd prečkamo glavno cesto ter se spustimo proti Razborju. Lep gozdni in makadamski vzpon na Sv. Uršulo.



Pričetek vzpona



Vzpon na Sv. Uršulo

Vzpnemo se do Planinske postojanke [Planinskega društva Dramlje](#).



Med vinogradi pod Sv.  
Uršulo



Planinska  
postojanka PD Dramlje

S Sv. Uršule je čudovit razgled, za lažjo orientacijo pa smo planinci naredili tudi smernico.



Razgled – smernice, v ozadju Dramlje  
za njimi pa Celje



Spust v Pletovarje

Gozdni spust po stezi v Pletovarje in pričetek drugega večjega vzpona na Grušce.



Vzpon med vinogradi...



.. in po gozdu

Vzpon poteka po [markirani poti PD Dramlje](#), kjer tudi poteka [vsakoletni planinski pohod](#) – vendar v obratni smeri.



Sledi spust v Špitalič po gozdni cesti...



...kjer ni brvi...



Cerkev [v Špitaliču ...](#)



...in nadaljevanje poti proti [Žički kartuziji](#)

Sledi najdaljši vzpon na Slemene po asfaltni cesti. Po osvojitvi najvišje točke 600m n.m.v. sledi najdaljši in največji spust v Zastranski graben.



Del poti s spusta

Sledi vzpon na Hrastrnik in spet lep spust v Griljčev graben.



Spust v Griljčev graben...



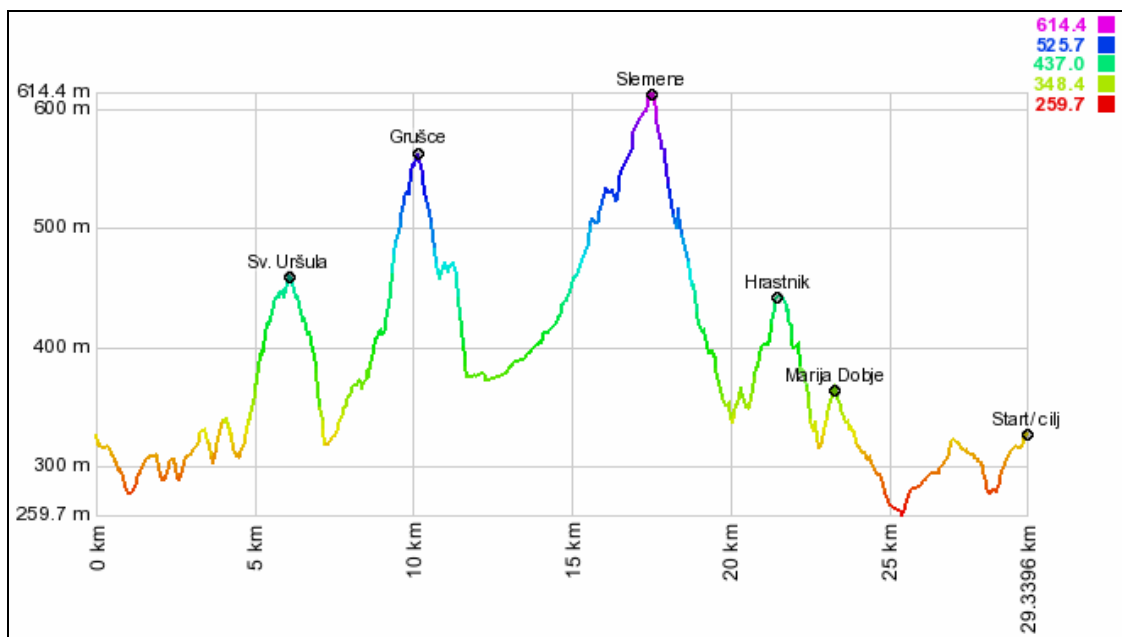
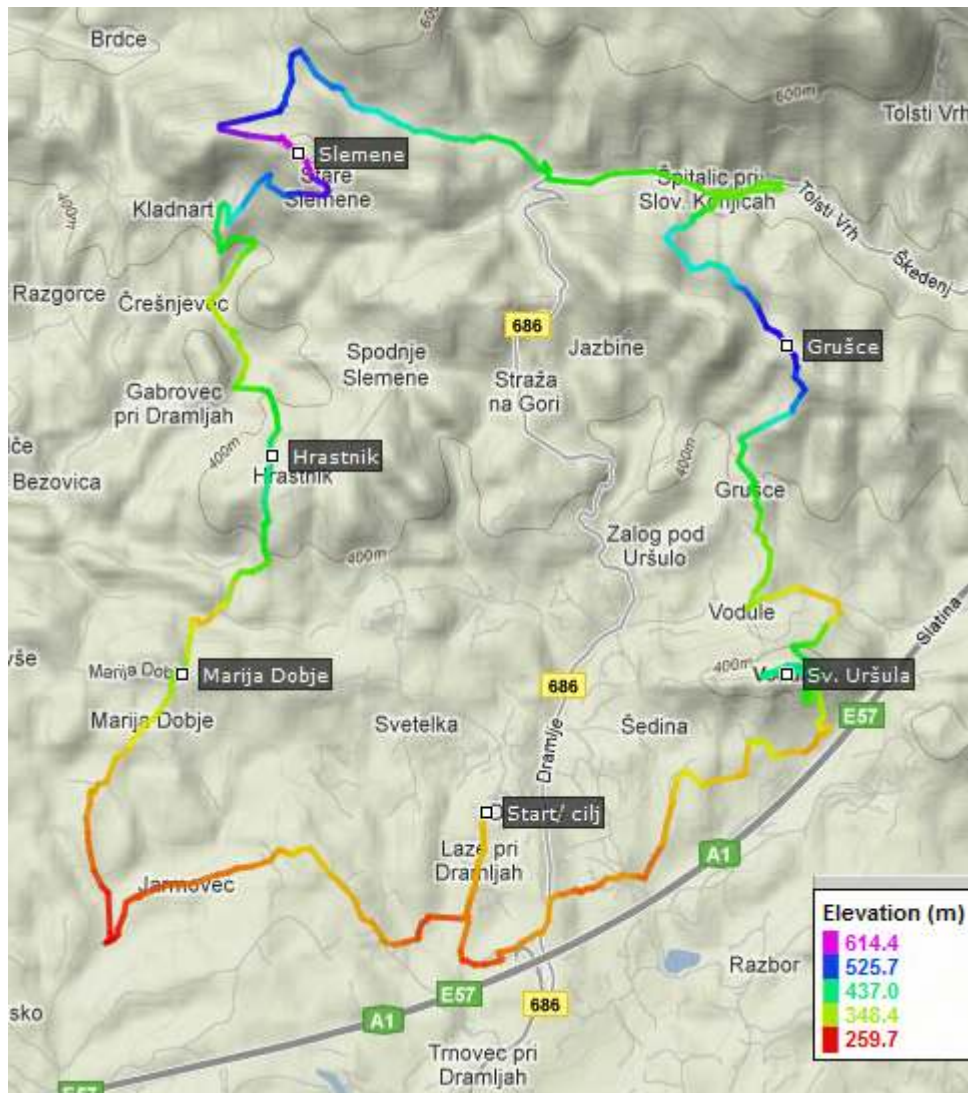
za pričetek vzpona pa brv

Po kratkem vzponu na Marija Dobje sledi še spust do cerkve Sv. Marije in nadaljevanje spusta v Cerovec. Po rahlo valoviti cesti se skozi Laze pri Dramljah vrnemo na izhodiščno točko.



V zadnjih kilometrih poti se nam vrne pogled na 1. osvojeni vrh – Sv. Uršulo

## Zemljevid in višinski profil



Pot obarvana glede na višino, prikazana na Google teren zemljevidu z višinskim profilom



Zarisana pot na Državni topografski karti merila 1:50 000 in v ozadju senčeni relief

### 3D predstavitev poti in GPS datoteke



Izsek iz 3D animacije poti



Izsek iz 3D animacije poti

Vse animacije poti in GPS datotek za navigacijo so zbrane na <http://golez.wordpress.com>